





**Přehledná situace**

Kresleno v :  
AutoCAD

Měřítko :  
1:4000

Číslo přílohy:  
1

**LEGENDA**

- GP-01  Jádrový vrt IGP
- JV-9  Archivní jádrový vrt
- 29  Hranice a číslo poddolovaného území
-  Sesuvné území

